

## Canvas 15 Deutsch | Energie-Industrie

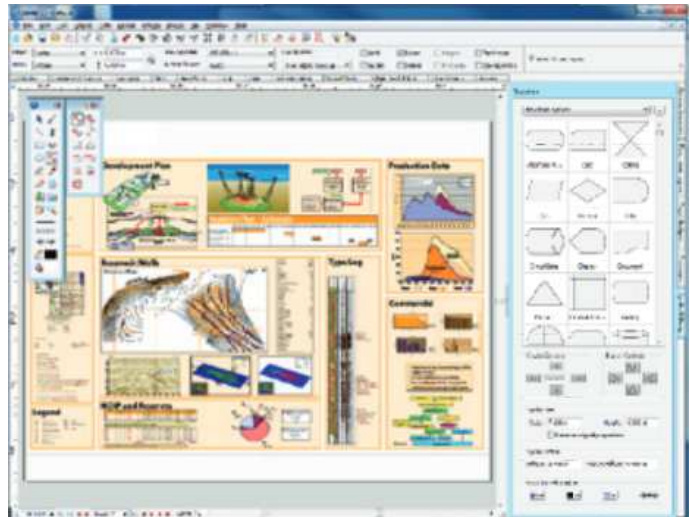
Auf der Suche nach einer einzigen technischen Grafiklösung? Analysieren, verbessern und teilen Sie Ihre reichhaltigen Informationen mit Leichtigkeit, Präzision und Pro-Ergebnissen, mit nur einer integrierten Anwendung.

Canvas 15 ist alles was Sie brauchen.

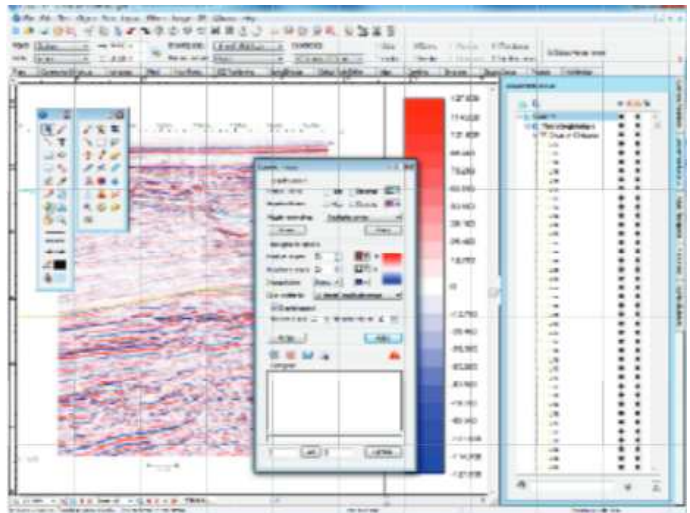
- Erstellen Sie Petrotechnische Illustrationen mit Präzision
- Verbessern und visualisieren Sie Geodaten mit preisgekrönten Tools
- Teilen Sie Öl-und Gas Veröffentlichungen in einer Vielzahl von Layouts und Formate

### Visualisieren Sie und teilen Sie Ihre seismischen Daten

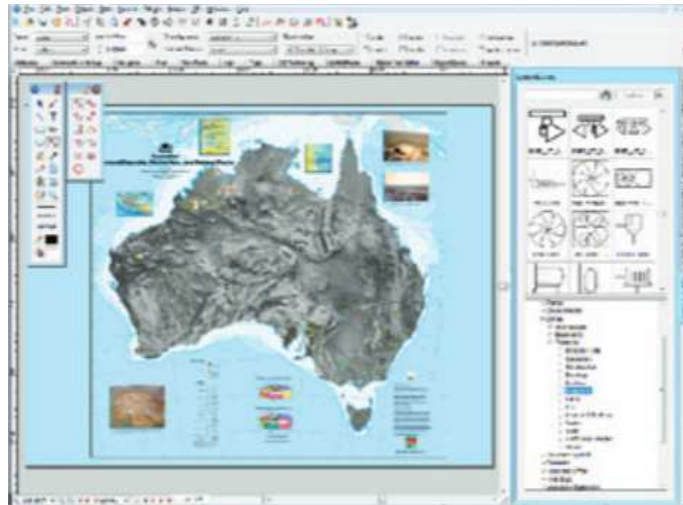
Canvas 15 hilft Öl-und Gas-Experten mit einander zusammenzuarbeiten, und effektiv mit einer vielfältigen Gruppe von Akteuren zu kommunizieren. Teilen Sie Ihre Illustrationen und reichhaltigen Informationen als professionell formatierte, mehrseitige, druckfertige Dokumente oder passwortgeschützte PDFs. Oder bereiten Sie ausdrucksvolle Bilder für Präsentationen vor. Sie können sogar, via Kopieren-Einfügen, nahtlos Bilder und Objekte in Powerpoint® einfügen, mit Canvas speziellen Kopier-Voreinstellungen.



Verwenden Sie Canvas 15 als "Virtualen Leuchttisch", um überlagerte Montagen zu erstellen, objektbasierte Grafiken zu zeichnen oder zu verbessern, Bilder zu bearbeiten, und dann fügen Sie technische und erweiterte Markup-Dimensionierung hinzu. Mit der Unterstützung von über 100 Dateitypen, können Sie alle Ihre Ressourcen zu nutzen. Arbeiten Sie mit CGM \* PIP und GeoTIFF-Dateien, gescannten Archiv Karten oder orthorektifizieren Fotos, um eine Vielzahl von wertvollen geo-referenzierten Materialien erstellen.



Canvas 15 ist eine vollständig integrierte Datenvisualisierungslösung, die den Anforderungen der Öl- und Gas-Sektor entspricht. Teilen Sie die Ergebnisse Ihrer Forschung und Analyse. Mit Canvas 15 können Sie alle Formen der räumlichen Beziehungen, Trends und Muster einfach und genau messen, analysieren und veranschaulichen. In der Tat, das Canvas GIS +-Modul verarbeitet die meisten raumbezogenen Geodaten.



Warum Zeit und Geld in den Kauf- und dem Erlernen von 3 oder 4 separaten Anwendungen investieren, wenn Canvas 15 die integrierte Lösung mit der globalen Öl- und Gasindustrie im Auge, bietet?

### Vertrieb & Kontakt Deutschland, Österreich & Schweiz

Globell B.V.  
Noorderpoort 28  
NL – 5916 PJ Venlo

**Mail:** sales@globell.com  
**Telefon International:** +31 (0) 77 306 8130  
**Telefon Deutschland:** +49 (0)69 2222 1539

### Über ACD Systems

1993 in Texas vom Bildvisionär Doug Vandekerkhove gegründet, ist ACD Systems weltweit eines der größten und angesehensten unabhängigen Unternehmen für digitale Bildbearbeitung und -Verwaltung. Vandekerkhove sah die bedeutsame Annäherung zwischen analog und digital voraus (Druck, Foto, Scans, Video und Metadaten).

Zu den Produkten des Unternehmens gehören ACDSsee Pro 7, ACDSsee Foto-Manager 17 und Canvas, die den Fortune-500-Unternehmen helfen, ihre umfangreichen digitalen Bestände aufzuwerten, zu verwalten und zu verbreiten. Unter den Kunden befinden sich General Motors, Caterpillar, Boeing, die Feuerwehr von New York, NASA, CNN und die Royal Canadian Mounted Police. Aktuell hält ACD Systems sechs Patente und ACDSsee-Produkte sind weltweit millionenfach im Einsatz.

### Über Globell B.V.

Globell B.V. mit Hauptsitz Venlo in den Niederlanden, ist eine Tochtergesellschaft der deutschen Aktiengesellschaft net SE. 1996 gegründet, ist Globell erfahrener Brand Manager und Market Maker für Software mit einem Schwerpunkt auf den deutschsprachigen Märkten, Europa und USA.

Globell erbringt für Software-Hersteller und Anbieter mit Fachleuten in Marketing, Vertrieb, technischem Support und Logistik umfassende Leistungen für den Erfolg von Marken. Globell ist als Publisher, Republisher und für die erfolgreiche Vermarktung von Marken wie WinZip, ACDSsee, DxO und Datacolor in den europäischen Märkten bekannt. [www.globell.com](http://www.globell.com)